



město Skuteč

OBECNĚ ZÁVAZNÁ VYHLÁŠKA č. 1 / 2015 O MÍSTNÍCH POPLATCÍCH

Zastupitelstvo města Skuteč se na svém zasedání dne 25. 03. 2015 **Usnesením číslo 14/004/2015** usneslo vydat na základě ustanovení § 14 odst. 2 zákona č. 565/1990 Sb., o místních poplatcích, ve znění pozdějších předpisů (dále jen „zákon místních poplatcích“), v souladu s § 10 písm. d) a § 84 odst. 2 písm. h) zákona č. 128/2000 Sb., o obcích (obecní zřízení), ve znění pozdějších předpisů, tuto obecně závaznou vyhlášku (dále jen „vyhláška“):

ČÁST I. ZÁKLADNÍ USTANOVENÍ

Čl. 1

Úvodní ustanovení

- (1) Město Skuteč zavádí touto vyhláškou následující místní poplatky:
 - a) poplatek ze psů,
 - b) poplatek za užívání veřejného prostranství,
 - c) poplatek ze vstupného.
- (2) Řízení o poplatcích vykonává Městský úřad Skuteč (dále jen „správce poplatku“).¹

ČÁST II. POPLATEK ZE PSŮ

Čl. 2

Poplatník a předmět poplatku

- (1) Poplatek ze psů platí držitel psa. Držitelem je fyzická nebo právnická osoba, která má trvalý pobyt nebo sídlo na území města Skuteč, včetně jeho částí.
- (2) Poplatek ze psů se platí ze psů starších 3 měsíců.²

Čl. 3

Vznik a zánik poplatkové povinnosti

- (1) Poplatková povinnost vzniká držiteli psa v den, kdy pes dovršil stáří tří měsíců, nebo v den, kdy se stal držitelem psa staršího tří měsíců.
- (2) V případě držení psa po dobu kratší než jeden rok se platí poplatek v poměrné výši, která odpovídá počtu i započatých kalendářních měsíců. Při změně místa trvalého pobytu nebo

¹ § 14 odst. 3 zákona č. 565/1990 Sb., o místních poplatcích, ve znění pozdějších předpisů (dále jen „zákon o místních poplatcích“)

² § 2 odst. 2 zákona o místních poplatcích



sídla platí držitel psa poplatků od počátku kalendářního měsíce následujícího po měsíci, ve kterém změna nastala, nově příslušné obci.³

- (3) Poplatková povinnost zaniká dnem, kdy přestala být fyzická nebo právnická osoba držitelem psa (např. úhynem psa, jeho ztrátou, darováním nebo prodejem), přičemž se poplatek platí i za započatý kalendářní měsíc, ve kterém taková skutečnost nastala.

Čl. 4

Ohlašovací povinnost

- (1) Držitel psa je povinen ohlásit správci poplatku vznik své poplatkové povinnosti do 15 dnů ode dne jejího vzniku. Stejným způsobem je povinen oznámit také zánik své poplatkové povinnosti.
- (2) Povinnost ohlásit držení psa má i osoba, která je od poplatku osvobozena.
- (3) Při plnění ohlašovací povinnosti je držitel psa povinen současně sdělit správci poplatku některé další údaje stanovené v čl. 20 této vyhlášky.

Čl. 5

Sazba poplatku

- (1) Sazba poplatku za kalendářní rok činí:
- | | |
|---|------------|
| a) za prvního psa drženého v rodinném domě | 500,- Kč |
| za druhého a každého dalšího psa téhož držitele | 750,- Kč |
| b) za prvního psa drženého v ostatních domech | 1 500,- Kč |
| za druhého a každého dalšího psa drženého v ostatních domech | 2 250,- Kč |
| c) za psa, jehož držitelem je poživatel invalidního, starobního, vdovského nebo vdoveckého důchodu, který je jeho jediným zdrojem příjmu, anebo poživatel sirotčího důchodu | 200,- Kč |
| d) za druhého a každého dalšího psa téhož držitele, poživatele invalidního, starobního, vdovského nebo vdoveckého důchodu, který je jeho jediným zdrojem příjmu, anebo poživatele sirotčího důchodu | 300,- Kč. |

Čl. 6

Splatnost poplatku

- (1) Poplatek je splatný nejpozději do 30. dubna příslušného kalendářního roku.
- (2) Vznikne-li poplatková povinnost po datu splatnosti uvedeném v odstavci (1), je poplatek splatný nejpozději do 15. dne měsíce, který následuje po měsíci, ve kterém poplatková povinnost vznikla / nejpozději do konce příslušného kalendářního roku.

Čl. 7

Osvobození a úlevy

- (1) Od poplatku ze psů je osvobozen držitel psa, kterým je osoba nevidomá, bezmocná a osoba s těžkým zdravotním postižením, která je držitelem průkazu ZTP/P podle

³ § 2 odst. 3 a 4 zákona o místních poplatcích



zvláštního právního předpisu, osoba provádějící výcvik psů určených k doprovodu těchto osob nebo osoba, které stanoví povinnost držení a používání psa zvláštní právní předpis⁴.

(2) Nárok na úlevu na poplatku má:

- | | |
|--|-------------------------|
| a) držitel za jednoho psa drženého v částech města Skuteč: Borek, Hněvědice, Lažany, Lešany, Lhota u Skutče, Nová Ves, Příbylov, Radčice, Skutíčko, Štěpánov, Zbožnov, Zhoř, Žďárec u Skutče | úleva ve výši 300,- Kč |
| za každého dalšího psa | úleva ve výši 450,- Kč. |
| b) Držitel za jednoho psa na samotě | úleva ve výši 400,- Kč |
| za každého dalšího psa drženého na samotě | úleva ve výši 600,- Kč |

Samotou se na katastru města Skuteč rozumí :

- nemovitost (osamoceně venkovské lidské obydlí tvořené jediným domem, výjimečně dvěma), která je vzdálena minimálně 250 m od souvislé zástavby (minimálně pět nemovitostí sousedících ve vzdálenosti maximálně 50 m).
 - nemovitost dle přílohy č. 3 této vyhlášky.
- (3) Od poplatku je osvobozen držitel, který se stal držitelem psa odchyceného Městskou policií Skuteč na území města Skuteč včetně jeho částí a to na dobu čtyř let od vzniku poplatkové povinnosti.

ČÁST III.

POPLATEK ZA UŽÍVÁNÍ VEŘEJNÉHO PROSTRANSTVÍ

Čl. 8

Předmět poplatku, poplatník

- Poplatek za užívání veřejného prostranství se vybírá za zvláštní užívání veřejného prostranství, kterým se rozumí provádění výkopových prací, umístění dočasných staveb a zařízení sloužících pro poskytování prodeje a služeb, pro umístění stavebních nebo reklamních zařízení, zařízení cirkusů, lunaparků a jiných obdobných atrakcí, umístění skládek, vyhrazení trvalého parkovacího místa a užívání tohoto prostranství pro kulturní, sportovní a reklamní akce nebo potřeby tvorby filmových a televizních děl.⁵
- Poplatek za užívání veřejného prostranství platí fyzické i právnické osoby, které užívají veřejné prostranství způsobem uvedeným v odstavci (1).⁶

Čl. 9

Veřejné prostranství

Poplatek podle této vyhlášky se platí za užívání veřejných prostranství, která jsou uvedena jmenovitě v příloze č. 1 a graficky vyznačena v mapách v příloze č. 2. Přílohy tvoří nedílnou součást této vyhlášky.

⁴ § 2 odst. 2 zákona o místních poplatcích

⁵ § 4 odst. 1 zákona o místních poplatcích

⁶ § 4 odst. 2 zákona o místních poplatcích



Čl. 10

Vznik a zánik poplatkové povinnosti

Poplatek se platí od prvního dne, kdy začalo užívání veřejného prostranství, až do dne, kdy toto užívání fakticky skončilo.

Čl. 11

Ohlašovací povinnost

- (1) Před užíváním veřejného prostranství je poplatník povinen ohlásit správci poplatku nejpozději 3 dny před zahájením užívání veřejného prostranství předpokládanou dobu, místo, způsob a výměru užívání veřejného prostranství.
- (2) Poplatník je povinen ohlásit správci poplatku údaje stanovené v čl. 20 této vyhlášky.
- (3) Ohlašovací povinnost za užívání veřejného prostranství poplatník splní také uvedením všech údajů v den zahájení užívání veřejného prostranství při plnění poplatkové povinnosti (platbě místního poplatku za užívání veřejného prostranství).
- (4) Po ukončení užívání veřejného prostranství je poplatník povinen ohlásit skutečný stav údajů uvedených v odst. (1) nejpozději do 15 dnů.

Čl. 12

Sazba poplatku

- (1) Sazba poplatku činí za každý i započatý m² a každý i započatý den:
 - a) za umístění dočasných staveb a zařízení sloužících pro poskytování služeb 6,- Kč
 - b) za umístění dočasných staveb sloužících pro poskytování prodeje 10,- Kč
 - c) zařízení sloužících pro poskytování prodeje 3,- Kč
 - d) za provádění výkopových prací 5,- Kč
 - e) za umístění stavebního zařízení 5,- Kč
 - f) za umístění reklamního zařízení 7,- Kč
 - g) za umístění zařízení lunaparků a jiných obdobných atrakcí 3,- Kč
 - h) za umístění zařízení cirkusů 1,- Kč
 - i) za dočasné umístění (uskladnění) materiálu (sklárky) 5,- Kč
 - j) za užívání veřejného prostranství pro potřeby tvorby filmových a televizních děl 10,- Kč
- (2) Sazba poplatku činí za každý i započatý m² a každý i započatý den v případě tradičních městských jarmarků:
 - a) za umístění dočasných zařízení sloužících pro poskytování prodeje pro prodejce s tradičním řemeslným zbožím 1,- Kč
 - b) za umístění dočasných a zařízení sloužících pro poskytování prodeje pro prodejce s ostatním zbožím 3,- Kč
 - c) za umístění dočasných zařízení sloužících pro poskytování prodeje pro prodejce s občerstvením 3,- Kč



Čl. 13

Splatnost poplatku

- (1) Poplatek ve výši stanovené podle čl. 12 odst. 1 je splatný:
 - a) při užívání veřejného prostranství po dobu kratší než 3 dny nejpozději v den zahájení užívání veřejného prostranství,
 - b) při užívání veřejného prostranství po dobu 3 dnů nebo delší, nejpozději do 15 dnů od zahájení užívání veřejného prostranství.
- (2) Případně-li lhůta splatnosti na sobotu, neděli nebo státem uznaný svátek, je dnem, ve kterém je poplatník povinen svoji povinnost splnit, nejbližší následující pracovní den.

Čl. 14

Osvobození

Poplatek se neplatí:

- a) za vyhrazení trvalého parkovacího místa pro osobu zdravotně postiženou⁷,
- b) z akcí pořádaných na veřejném prostranství, jejichž výtěžek je určen na charitativní a veřejně prospěšné účely⁸,
- c) za umístění stavebního zařízení a materiálu sloužícího k opravě nebo rekonstrukci pláště budovy, pokud užívání veřejného prostranství netrvá déle jak 21 dnů,
- d) za užívání veřejného prostranství městem Skuteč a organizacemi jím zřizovanými nebo založenými.

ČÁST IV.

POPLATEK ZE VSTUPNÉHO

Čl. 15

Předmět poplatku a poplatník

- (1) Poplatek ze vstupného se vybírá ze vstupného na kulturní, sportovní, prodejní nebo reklamní akce, sníženého o daň z přidané hodnoty, je-li v ceně vstupného obsažena. Vstupným se rozumí peněžitá částka, kterou účastník akce zaplatí za to, že se jí může zúčastnit.⁹
- (2) Poplatek ze vstupného platí fyzické a právnické osoby, které akci pořádají.¹⁰

Čl. 16

Ohlašovací povinnost

- (1) Poplatník je nejpozději 5 dnů před konáním akce povinen ohlásit správci poplatku druh akce, datum a hodinu jejího konání, výši vstupného a další údaje podle čl. 20 této vyhlášky.

⁷ § 4 odst. 3 zákona o místních poplatcích

⁸ § 4 odst. 1 poslední věta zákona o místních poplatcích

⁹ § 6 odst. 1 zákona o místních poplatcích

¹⁰ § 6 odst. 2 zákona o místních poplatcích



- (2) Do 5 dnů po skončení akce je poplatník povinen oznámit správci poplatku celkovou výši vybraného vstupného sníženou o daň z přidané hodnoty, jestliže byla v ceně vstupného obsažena.

Čl. 17

Sazba poplatku

Sazba poplatku činí z vybraného vstupného na:

- a) divadelní představení 5%, estrádní pořady 10%, zábavy a plesy s živou hudbou 10 %, výstavy, přednášky, vzdělávací pořady 3%, koncerty 3%, ostatní kulturní akce 20%.
- b) sportovní akce 0 %,
- c) prodejní akce 20 %,
- d) reklamní akce 20 %.

Čl. 18

Splatnost poplatku

- (1) Poplatek je splatný do 15 dnů ode dne skončení akce.

Čl. 19

Osvobození a úlevy

- (1) Poplatek ze vstupného se neplatí z akcí, jejichž celý výtěžek je určen na charitativní a veřejné prospěšné účely.¹¹
- (2) Poplatek ze vstupného se neplatí z akcí pořádaných městem Skuteč a organizacemi jím zřizovanými nebo založenými.

ČÁST V.

USTANOVENÍ SPOLEČNÁ A ZÁVEREČNÁ

Čl. 20

Společná ustanovení k ohlašovací povinnosti

- (1) V ohlášení poplatník nebo plátce uvede¹²
- a) jméno, popřípadě jména, a příjmení nebo název nebo obchodní firmu, obecný identifikátor, byl-li přidělen, místo pobytu nebo sídlo, místo podnikání, popřípadě další adresy pro doručování; právnická osoba uvede též osoby, které jsou jejím jménem oprávněny jednat v poplatkových věcech,
 - b) čísla všech svých účtů u poskytovatelů platebních služeb, včetně poskytovatelů těchto služeb v zahraničí, užívaných v souvislosti s podnikatelskou činností, v případě, že předmět poplatku souvisí s podnikatelskou činností poplatníka nebo plátce,

¹¹ § 6 odst. 1 věta poslední zákona o místních poplatcích

¹² § 14a odst. 1 zákona o místních poplatcích



- c) další údaje a skutečnosti rozhodné pro stanovení výše poplatkové povinnosti, včetně skutečností zakládajících nárok na úlevu nebo případné osvobození od poplatkové povinnosti.
- (2) Poplatník nebo plátce, který nemá sídlo nebo bydliště na území členského státu Evropské unie, jiného smluvního státu Dohody o Evropském hospodářském prostoru nebo Švýcarské konfederace, uvede kromě údajů požadovaných v odstavci 2 adresu svého zmocněnce v tuzemsku pro doručování.¹³
- (3) Dojde-li ke změně údajů či skutečností uvedených v ohlášení, je poplatník nebo plátce povinen tuto změnu oznámit do 15 dnů ode dne, kdy nastala.¹⁴

Čl. 21 Navýšení poplatku

- (1) Nebudou-li poplatky zaplacené (odvedené) včas nebo ve správné výši, vyměří správce poplatku poplatek platebním výměrem¹⁵ nebo hromadným předpisným seznamem.
- (2) Včas nezaplacené nebo neodvedené poplatky nebo část těchto poplatků může správce poplatku zvýšit až na trojnásobek; toto zvýšení je příslušenstvím poplatku.¹⁶

Čl. 22 Zrušovací ustanovení

Zrušuje se obecně závazná vyhláška č. 1/2011, o místních poplatcích, ze dne 23. 2. 2011 a obecně závazná vyhláška č. 4/2011 ze dne 23. 5. 2011.

Čl. 23 Účinnost

Tato obecně závazná vyhláška nabývá účinnosti patnáctým dnem po dni vyhlášení.



Ing. Roman Hřebík
místostarosta



Pavel Bezděk
starosta

Vyvěšeno na úřední desce dne: 31. 03. 2015

Sejmuto z úřední desky dne: 15. 04. 2015

Zveřejnění této obecně závazné vyhlášky bylo shodně provedeno na elektronické úřední desce.

¹³ § 14a odst. 2 zákona o místních poplatcích

¹⁴ § 14a odst. 3 zákona o místních poplatcích

¹⁵ § 11 odst. 1, 2 zákona o místních poplatcích

¹⁶ § 11 odst. 3 zákona o místních poplatcích

město Skuteč - veřejné prostranství, katastr.území Skuteč, LV 10001

číslo pozemku	výměra m ²	druh a způsob využití	poznámka
-1	1 656	zbořeniště	
-103	152	zbořeniště	
-104	76	zbořeniště	
-105	94	zbořeniště	
-106	65	zbořeniště	
-167	1 054	zbořeniště	část
-168	903	zbořeniště	
-307	83	zbořeniště	
-308	54	zbořeniště	
-310	61	zbořeniště	
-367	54	zbořeniště	
-566	140	zbořeniště	
1/1	219	zahrada	
74/2	370	ost.plocha-ost.komunikace	
76/3	176	zahrada	
76/4	37	ost.plocha-ost.komunikace	
76/5	44	ost.plocha-jiná plocha	
83/3	1 365	zahrada	
95	144	zahrada	
98	1 830	zahrada	
99/1	3 120	ovocný sad	
99/2	223	zahrada	
99/9	255	zahrada	
99/17	1 247	zahrada	
120	987	zahrada	
139/1	194	ost.plocha-neplodná půda	
174/2	20	zahrada	
175	145	zahrada	
177/2	185	zahrada	
183/2	88	zahrada	
216	61	ost.plocha-manipulační pl.	
225	26	ost.plocha-manipulační pl.	
266	36	zahrada	
267	70	zahrada	
269/2	3 900	ost.plocha-ost.komunikace	
269/8	41	ost.plocha-ost.komunikace	
269/10	70	ost.plocha-ost.komunikace	
269/11	50	ost.plocha-ost.komunikace	
269/12	29	ost.plocha-ost.komunikace	
269/13	344	ost.plocha-ost.komunikace	
289/1	361	ost.plocha-ost.komunikace	
293/2	195	ost.plocha-ost.komunikace	
293/8	294	ost.plocha-ost.komunikace	
293/9	105	ost.plocha-jiná plocha	
294/2	723	ost.plocha-jiná plocha	
295	312	ost.plocha-jiná plocha	
319/1	395	zahrada	
347	303	zahrada	
361/9	1 058	ost.plocha-zeleň	
396/1	3 569	ost.plocha-jiná plocha	
396/3	177	ost.plocha-jiná plocha	
399/2	1 094	ost.plocha-jiná plocha	
404/8	699	zahrada	
404/9	492	zahrada	
405/1	2 151	ost.plocha-zeleň	
406/2	645	ost.plocha-zeleň	
406/5	206	zahrada	
408/15	568	ost.plocha-neplodná půda	



město Skuteč - veřejné prostranství, katastr.území Skuteč, LV 10001

číslo pozemku	výměra m ²	druh a způsob využití	poznámka
410/3	183	ost.plocha-neplodná půda	
414/1	649	trvalý travní porost	
416/1	2 675	trvalý travní porost	
416/2	1 000	ost.plocha-neplodná půda	
416/3	581	ost.plocha-ost.komunikace	
467/4	359	ost.plocha-ost.komunikace	
473	1 114	ost.plocha-sport.a rekr.pl.	část
477/2	1 124	ost.plocha-sport.a rekr.pl.	
483/1	1 714	ost.plocha-sport.a rekr.pl.	
483/2	3 720	ost.plocha-sport.a rekr.pl.	
483/4	3 255	zeleň	
484/1	2 891	ost.plocha-sport.a rekr.pl.	
484/2	590	ost.plocha-zeleň	
484/3	138	trvalý travní porost	
484/4	4 278	ost.plocha-sport.a rekr.pl.	
484/5	1 395	ost.plocha-ost.komunikace	
484/6	1 925	ost.plocha-sport.a rekr.pl.	
485	10 085	ost.plocha-sport.a rekr.pl.	
486/4	481	zahrada	
486/10	150	zahrada	
486/11	290	zahrada	
487/6	3 721	ost.plocha-ost.komunikace	
488/18	956	ost.plocha-ost.komunikace	
496/2	621	ost.plocha-ost.komunikace	
496/11	298	ost.plocha-ost.komunikace	
496/13	341	ost.plocha-sport.a rekr.pl.	
497/6	423	ost.plocha-ost.komunikace	
510/4	606	ost.plocha-ost.komunikace	
510/5	83	zahrada	
510/6	63	zahrada	
510/10	30	zahrada	
510/12	45	zahrada	
534/16	2 501	ost.plocha-ost.komunikace	
721/1	1 810	trvalý travní porost	
721/2	79	trvalý travní porost	
727/1	402	trvalý travní porost	
727/9	155	trvalý travní porost	
727/10	83	trvalý travní porost	
728/2	22	ost.plocha-jiná plocha	
728/3	19	ost.plocha-ost.komunikace	
728/4	18	ost.plocha-jiná plocha	
732/1	3 645	orná půda	
732/5	100	trvalý travní porost	
732/7	1 265	orná půda	
732/9	772	orná půda	
733/5	3 614	trvalý travní porost	
734/3	557	ost.plocha-ost.komunikace	
743/12	1 400	orná půda	
743/18	61	orná půda	
743/19	86	orná půda	
743/20	176	orná půda	
755/3	1 563	ost.plocha-jiná plocha	
755/4	1 280	zahrada	
758/1	20 534	trvalý travní porost	
758/4	397	ost.plocha-jiná plocha	
758/5	817	ost.plocha-ost.komunikace	
758/16	431	ost.plocha-jiná plocha	
758/17	414	ost.plocha-jiná plocha	



město Skuteč - veřejné prostranství, katastr.území Skuteč, LV 10001

číslo pozemku	výměra m ²	druh a způsob využití	poznámka
758/18	2 909	ost.plocha-silnice	
758/34	831	ost.plocha-jiná plocha	
758/42	70	trvalý travní porost	
758/43	584	ost.plocha-jiná plocha	
758/44	2 096	ost.plocha-ost.komunikace	
758/45	423	ost.plocha-ost.komunikace	
758/46	3 271	ost.plocha-ost.komunikace	
758/47	214	ost.plocha-ost.komunikace	
758/48	478	ost.plocha-ost.komunikace	
758/49	201	ost.plocha-ost.komunikace	
758/50	638	ost.plocha-ost.komunikace	
758/51	87	ost.plocha-jiná plocha	
758/52	324	ost.plocha-jiná plocha	
758/55	339	ost.plocha-ost.komunikace	
758/57	598	ost.plocha-ost.komunikace	
758/59	612	trvalý travní porost	
760/1	3 336	trvalý travní porost	
772	115	trvalý travní porost	
773/2	5 479	trvalý travní porost	
773/3	2 759	ost.plocha-silnice	
773/90	248	trvalý travní porost	
1043/27	72	ost.plocha-jiná plocha	
1074/14	308	ost.plocha-manipulační pl.	
1087	129	trvalý travní porost	
1093/2	242	ost.plocha-ost.komunikace	
1094/4	217	ost.plocha-neplodná půda	
1096/2	780	trvalý travní porost	
1096/3	888	ost.plocha-sport.a rekr.pl.	
1099/6	1 647	ost.plocha-ost.komunikace	
1099/20	131	ost.plocha-ost.komunikace	
1135/13	40	orná půda	
1149/1	214	ost.plocha-ost.komunikace	
1707/6	993	ost.plocha-ost.komunikace	
1707/8	100	ost.plocha-jiná plocha	
1707/42	80	ost.plocha-jiná plocha	
1731/11	186	trvalý travní porost	
1731/20	3 665	trvalý travní porost	
1734/1	984	ost.plocha-jiná plocha	
1734/3	413	ost.plocha-jiná plocha	část
1735/4	742	ost.plocha-ost.komunikace	
1738/1	765	ost.plocha-ost.komunikace	
1745/1	650	ost.plocha-jiná plocha	
1746	439	trvalý travní porost	
1755/3	458	zahrada	
1800/5	1 104	vodní plocha	část
1801/1	34	ost.plocha-neplodná půda	
1857/2	603	ost.plocha-ost.komunikace	
1857/4	1 230	ost.plocha-manipulační pl.	
1876	694	trvalý travní porost	
1882/1	685	trvalý travní porost	
1922/2	6	ost.plocha-ost.komunikace	
1923/5	5 049	ost.plocha-manipulační pl.	
1923/7	3 470	ost.plocha-manipulační pl.	
1923/10	1 892	ost.plocha-manipulační pl.	
1924/5	88	ost.plocha-manipulační pl.	
2160/1	347	ost.plocha-ost.komunikace	
2162/1	687	ost.plocha-ost.komunikace	
2166	15	ost.plocha-manipulační pl.	



město Skuteč - veřejné prostranství, katastr.území Skuteč, LV 10001

číslo pozemku	výměra m ²	druh a způsob využití	poznámka
2167/1	1 278	zahrada	
2224/2	375	ost.plocha-neplodná půda	
2265/5	130	orná půda	
2287/2	540	ost.plocha-neplodná půda	
2289/1	161	ost.plocha-ost.komunikace	
2289/3	559	ost.plocha-ost.komunikace	
2289/19	33	ost.plocha-manipulační pl.	
2452/1	5 277	ost.plocha-ost.komunikace	
2452/2	1 625	ost.plocha-ost.komunikace	
2452/6	914	ost.plocha-ost.komunikace	
2452/8	142	ost.plocha-ost.komunikace	
2452/10	201	ost.plocha-ost.komunikace	
2452/11	672	ost.plocha-ost.komunikace	
2452/12	1 194	ost.plocha-ost.komunikace	
2452/13	57	ost.plocha-neplodná půda	
2452/14	90	ost.plocha-ost.komunikace	
2452/16	66	ost.plocha-ost.komunikace	
2452/17	1 746	ost.plocha-ost.komunikace	
2452/19	79	ost.plocha-ost.komunikace	
2452/20	1 870	ost.plocha-ost.komunikace	
2452/21	2 429	ost.plocha-ost.komunikace	
2452/22	1 362	ost.plocha-ost.komunikace	
2452/23	2 014	ost.plocha-silnice	
2452/24	622	ost.plocha-ost.komunikace	
2452/25	683	ost.plocha-ost.komunikace	
2452/26	1 928	ost.plocha-ost.komunikace	
2452/27	448	ost.plocha-ost.komunikace	
2452/29	651	ost.plocha-ost.komunikace	
2452/30	337	ost.plocha-ost.komunikace	
2452/31	2 190	ost.plocha-ost.komunikace	
2452/33	842	ost.plocha-ost.komunikace	
2452/34	872	ost.plocha-silnice	
2453	2 372	ost.plocha-ost.komunikace	
2454	1 122	ost.plocha-ost.komunikace	
2460/5	71	ost.plocha-jiná plocha	
2461/1	1 185	ost.plocha-ost.komunikace	
2461/2	494	ost.plocha-ost.komunikace	
2465	1 161	ost.plocha-ost.komunikace	
2467/3	5 150	ost.plocha-ost.komunikace	
2468/1	2 858	ost.plocha-ost.komunikace	
2468/2	188	ost.plocha-ost.komunikace	
2470/1	1 010	ost.plocha-ost.komunikace	
2470/2	910	ost.plocha-ost.komunikace	
2471/1	867	ost.plocha-ost.komunikace	
2472	924	ost.plocha-ost.komunikace	část
2474/1	6 165	ost.plocha-ost.komunikace	část
2479/1	3 640	ost.plocha-ost.komunikace	část
2479/2	695	ost.plocha-ost.komunikace	
2481/1	797	ost.plocha-ost.komunikace	
2483/1	149	ost.plocha-ost.komunikace	
2485	2 327	ost.plocha-ost.komunikace	
2488/3	1 032	ost.plocha-ost.komunikace	
2489/2	5 080	ost.plocha-silnice	
2489/3	693	ost.plocha-silnice	
2489/4	6 474	ost.plocha-silnice	
2489/7	2 386	ost.plocha-silnice	část
2490	5 895	ost.plocha-ost.komunikace	část
2491	2 122	orná půda	část



město Skuteč - veřejné prostranství, katastr.území Skuteč, LV 10001

číslo pozemku	výměra m ²	druh a způsob využití	poznámka
2498/6	5 103	ost.plocha-silnice	
2507	10 966	orná půda	
2516	1 727	ost.plocha-ost.komunikace	část
2517	1 759	ost.plocha-ost.komunikace	
2518/1	6 519	ost.plocha-ost.komunikace	část
2518/2	3 257	ost.plocha-ost.komunikace	
2522/1	318	ost.plocha-ost.komunikace	
2523/1	2 082	ost.plocha-ost.komunikace	
2525/1	110	ost.plocha-ost.komunikace	
2527/1	2 353	ost.plocha-ost.komunikace	
2533	3 399	ost.plocha-ost.komunikace	
2537/2	2 954	ost.plocha-ost.komunikace	část
2539/1	808	ost.plocha-ost.komunikace	
2539/2	5 848	ost.plocha-ost.komunikace	část
2539/3	1 751	ost.plocha-ost.komunikace	
2539/4	309	ost.plocha-ost.komunikace	
2539/5	528	ost.plocha-silnice	
2540	2 462	ost.plocha-ost.komunikace	
2542	1 276	ost.plocha-ost.komunikace	
2543/2	209	ost.plocha-ost.komunikace	
2543/4	620	ost.plocha-ost.komunikace	
2543/7	350	ost.plocha-ost.komunikace	
2543/8	617	ost.plocha-ost.komunikace	
2543/13	5 440	ost.plocha-silnice	
2555/1	2 090	ost.plocha-ost.komunikace	
2556	897	ost.plocha-ost.komunikace	
2578/1	538	ost.plocha-ost.komunikace	
2579	2 854	ost.plocha-dráha	
2580	2 352	ost.plocha-dráha	
2585	110	zahrada	
2588/2	905	ost.plocha-silnice	
2588/3	2 835	ost.plocha-silnice	
2603	3 157	ost.plocha-silnice	
2606	579	ost.plocha-neplodná půda	
2627	359	ost.plocha-jiná plocha	
2629	38	ost.plocha-jiná plocha	
2630	263	ost.plocha-jiná plocha	
2632	15	ost.plocha-ost.komunikace	
2643	327	ost.plocha-jiná plocha	
2658	94	ost.plocha-jiná plocha	
2659	154	ost.plocha-jiná plocha	
2660	95	ost.plocha-jiná plocha	
2662	162	ost.plocha-jiná plocha	
2663	58	ost.plocha-jiná plocha	
2706	785	ost.plocha-jiná plocha	
2714	209	ost.plocha-jiná plocha	
2716	313	ost.plocha-jiná plocha	
2717	197	ost.plocha-jiná plocha	



město Skuteč - veřejné prostranství, část Hněvědice, Borek, LV 10001

číslo pozemku	výměra m ²	druh a způsob využití	poznámka
119/2	3 737	ovocný sad	
119/6	72	ost.plocha-manipulační plocha	
119/7	255	trvalý travní porost	
119/12	421	trvalý travní porost	
119/15	165	ost.plocha-ostatní komunikace	
119/16	188	trvalý travní porost	
119/17	73	trvalý travní porost	
119/19	4 700	trvalý travní porost	
119/20	1 123	trvalý travní porost	
800	784	ost.plocha-ostatní komunikace	
832/1	3 221	trvalý travní porost	
832/2	1 043	vodní plocha-zamokřená plocha	
833/11	3 405	trvalý travní porost	
1077/1	670	ost.plocha-ostatní komunikace	
1077/2	64	ost.plocha-ostatní komunikace	
1083/2	235	orná plocha	
1083/19	200	trvalý travní porost	
1083/46	1 248	ost.plocha-ostatní komunikace	
1083/49	209	ost.plocha-ostatní komunikace	
1083/50	520	ost.plocha-manipulační plocha	
1083/52	3 542	ost.plocha-manipulační plocha	
1083/56	620	trvalý travní porost	
1083/57	1 876	ost.plocha-manipulační plocha	
1083/58	286	ost.plocha-ostatní komunikace	
1107/1	181	ost.plocha-ostatní komunikace	
1107/3	299	ost.plocha-ostatní komunikace	
1107/4	83	ost.plocha-ostatní komunikace	
1107/5	108	ost.plocha-ostatní komunikace	
1118	3 161	ost.plocha-ostatní komunikace	část
1122/1	16 705	ost.plocha-silnice	
1122/2	201	ost.plocha-ostatní komunikace	
1123	1 999	ost.plocha-ostatní komunikace	
1126	1 981	ost.plocha-ostatní komunikace	
1135/1	3 467	ost.plocha-ostatní komunikace	
1139/1	202	ost.plocha-ostatní komunikace	
1141/1	3 369	ost.plocha-ostatní komunikace	
1143	1 938	ost.plocha-ostatní komunikace	
1144	1 507	ost.plocha-ostatní komunikace	
1147/4	595	ost.plocha-ostatní komunikace	
119/1	923	PK	



město Skuteč - veřejné prostranství, část Lažany, LV 10001

číslo pozemku	výměra m ²	druh a způsob využití	poznámka
529/1	765	trvalý travní porost	
532/1	2 622	ost.plocha-ostat.komunikace	
535/1	795	ost.plocha-ostat.komunikace	
547/1	561	ost.plocha-ostat.komunikace	
547/2	141	ost.plocha-ostat.komunikace	
547/3	245	ost.plocha-ostat.komunikace	
548/1	932	ost.plocha-ostat.komunikace	
574	1 739	trvalý travní porost	
1731/1	3 364	ost.plocha-ostat.komunikace	
1734	645	ost.plocha-ostat.komunikace	část
1739/1	158	ost.plocha-ostat.komunikace	
1739/3	257	ost.plocha-ostat.komunikace	
1741/1	7 435	ost.plocha-ostat.komunikace	



město Skuteč - veřejné prostranství, část Lešany, LV 10001

číslo pozemku	výměra m ²	druh a způsob využití	poznámka
1387/6	220	zahrada	
1429	1 910	ost.plocha-neplodná půda	část
1466/1	356	ost.plocha-manipulační plocha	část
1468	386	ost.plocha-neplodná půda	
1816/1	179	ost.plocha-ostat.komunikace	
1820/4	414	ost.plocha-ostat.komunikace	část
1830	151	ost.plocha-ostat.komunikace	
1832/1	977	ost.plocha-ostat.komunikace	
1832/7	49	ost.plocha-ostat.komunikace	
1833/3	231	ost.plocha-ostat.komunikace	
1834/2	614	ost.plocha-ostat.komunikace	
1878	67	ost.plocha-jiná plocha	



město Skuteč - veřejné prostranství, část Lhota u Skutče, LV 10001

číslo pozemku	výměra m ²	druh a způsob využití	poznámka
41	182	ost.plocha-ostat.komunikace	
195	193	trvalý travní porost	
351/1	4 583	ost.plocha-ostat.komunikace	
352	423	ost.plocha-ostat.komunikace	
353	1 827	ost.plocha-ostat.komunikace	
355	302	ost.plocha-ostat.komunikace	
356/1	2 915	ost.plocha-ostat.komunikace	část
358	2 883	ost.plocha-ostat.komunikace	část
359/1	162	ost.plocha-neplodná půda	
359/3	75	ost.plocha-neplodná půda	
370/2	378	ost.plocha-ostat.komunikace	
371	309	ost.plocha-ostat.komunikace	
373	5 858	ost.plocha-ostat.komunikace	část
386	795	ost.plocha-ostat.komunikace	část
387	3 366	ost.plocha-ostat.komunikace	část



město Skuteč - veřejné prostranství, část Nová Ves, LV 10001

číslo pozemku	výměra m ²	druh a způsob využití	poznámka
44/1	1 061	trvalý travní porost	
44/3	641	ost.plocha-ostat.komunikace	
44/4	442	ost.plocha-dobývací prost.	
44/5	498	ost.plocha-ostat.komunikace	
44/6	582	ost.plocha-neplodná půda	
44/7	1 627	ost.plocha-manipulační pl.	
44/9	81	ost.plocha-manipulační pl.	
44/14	180	zahrada	
66/1	2 079	trvalý travní porost	
66/2	111	vodní plocha-zamokřená pl.	
66/3	831	ost.plocha-ostat.komunikace	
68	1 679	ost.plocha-ostat.komunikace	část
71	2 636	ost.plocha-ostat.komunikace	část
73/1	1 995	ost.plocha-ostat.komunikace	část



město Skuteč - veřejné prostranství, část Radčice, LV 10001

číslo pozemku	výměra m ²	druh a způsob využití	poznámka
7	129	trvalý travní porost	
26/1	815	trvalý travní porost	
70/1	236	ost.plocha-ost.komunikace	
83/1	1 330	ost.plocha-ost.komunikace	
84/1	679	ost.plocha-ost.komunikace	
84/2	441	ost.plocha-ost.komunikace	
84/3	70	ost.plocha-ost.komunikace	
85/1	703	ost.plocha-ost.komunikace	
89	1 351	ost.plocha-ost.komunikace	
108/1	434	vodní plocha-zamokřená pl.	
110/1	2 116	ost.plocha-ost.komunikace	
114/2	370	ost.plocha-ost.komunikace	
172/1	189	ost.plocha-manipulační plocha	
173/1	437	ost.plocha-ost.komunikace	
196/1	76	ost.plocha-ost.komunikace	
200/1	455	ost.plocha-ost.komunikace	
1143/4	181	trvalý travní porost	
1163/6	958	trvalý travní porost	
1184/4	36	ost.plocha-ost.komunikace	
1237/2	724	ost.plocha-ost.komunikace	
1237/3	288	ost.plocha-ost.komunikace	
1240/1	1 165	ost.plocha-ost.komunikace	
1250	140	ost.plocha-ost.komunikace	
1253	418	ost.plocha-ost.komunikace	
1256	375	ost.plocha-ost.komunikace	
1258	7 373	ost.plocha-ost.komunikace	část
1263/2	804	ost.plocha-ost.komunikace	
1267	502	ost.plocha-ost.komunikace	
1268/1	78	ost.plocha-ost.komunikace	
1271/1	202	ost.plocha-ost.komunikace	
1271/2	205	ost.plocha-ost.komunikace	
1271/3	226	ost.plocha-ost.komunikace	
1273	990	ost.plocha-ost.komunikace	
1275/2	388	ost.plocha-ost.komunikace	
1283/1	9 252	ost.plocha-ost.komunikace	
1306/2	129	ost.plocha-ost.komunikace	
1306/4	266	ost.plocha-ost.komunikace	
1315/1	152	ost.plocha-ost.komunikace	
1315/2	109	ost.plocha-ost.komunikace	
1315/3	20	ost.plocha-jiná plocha	



město Skuteč - veřejné prostranství, část Skutíčko, LV 10001

číslo pozemku	výměra m ²	druh a způsob využití	poznámka
-90	532	nádvoří	část
246/1	745	zahrada	
277/2	4 898	ost.plocha-neplodná půda	
1102/1	4 473	ost.plocha-ostat.komunikace	
1102/4	618	ost.plocha-ostat.komunikace	
1103	144	ost.plocha-ostat.komunikace	
1106	133	ost.plocha-ostat.komunikace	
1107	126	ost.plocha-ostat.komunikace	
1111/1	4 524	ost.plocha-ostat.komunikace	
1112	329	ost.plocha-ostat.komunikace	
1113/2	525	ost.plocha-ostat.komunikace	
1117	2 994	ost.plocha-ostat.komunikace	část
1118	5 965	ost.plocha-ostat.komunikace	
1133	5 244	ost.plocha-ostat.komunikace	



město Skuteč - veřejné prostranství, část Štěpánov, LV 10001

číslo pozemku	výměra m ²	druh a způsob využití	poznámka
241/11	1 347	trvalý travní porost	
663/1	2 925	ost.plocha-ost.komunikace	
663/3	1 256	ost.plocha-ost.komunikace	
671	849	ost.plocha-ost.komunikace	
672	254	ost.plocha-ost.komunikace	
678/2	2 149	ost.plocha-ost.komunikace	
681	590	ost.plocha-ost.komunikace	
686/1	438	ost.plocha-ost.komunikace	
696	2 956	ost.plocha-ost.komunikace	
697	1 074	ost.plocha-ost.komunikace	
698/1	186	ost.plocha-ost.komunikace	
699/1	726	ost.plocha-ost.komunikace	
699/2	971	ost.plocha-ost.komunikace	
712/3	455	ost.plocha-ost.komunikace	
712/4	10 575	ost.plocha-silnice	část
783	115	ost.plocha-jiná plocha	



město Skuteč - veřejné prostranství, část Zbožnov, LV 10001

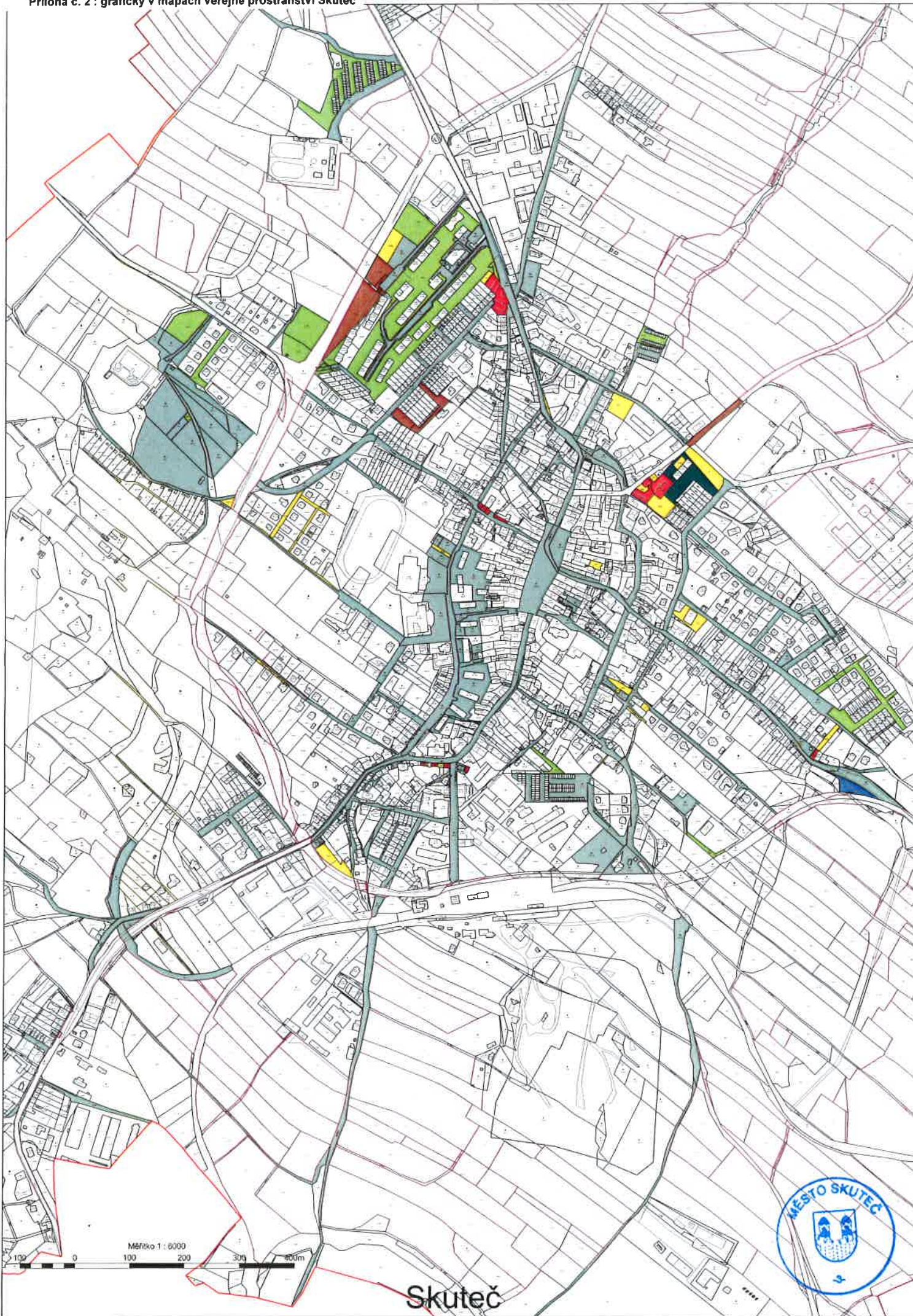
číslo pozemku	výměra m ²	druh a způsob využití	poznámka
-84	640	nádvoří	část
566	699	zahrada	
568/14	393	ost.plocha-ost.komunikace	
661/1	332	ost.plocha-ost.komunikace	
661/2	56	ost.plocha-ost.komunikace	
662/1	560	ost.plocha-ost.komunikace	
662/6	168	ost.plocha-ost.komunikace	
662/7	82	ost.plocha-neplodná půda	
662/9	451	ost.plocha-ost.komunikace	
662/10	232	ost.plocha-ost.komunikace	
737	434	ost.plocha-ost.komunikace	část
747/1	478	ost.plocha-ost.komunikace	



**město Skuteč - veřejné prostranství,
část Žďárec u Skutče, LV 10001**

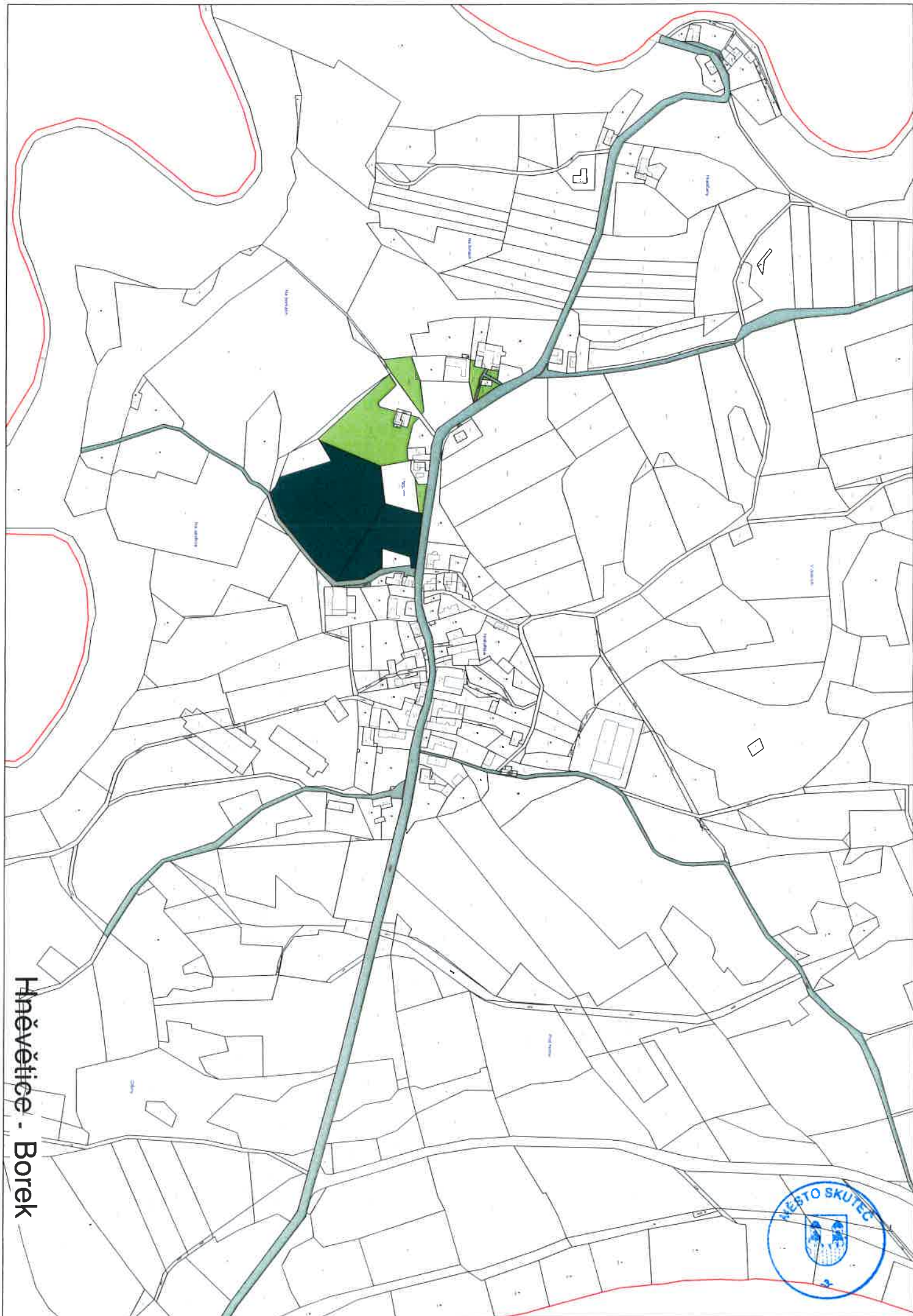
číslo pozemku	výměra m ²	druh a způsob využití	poznámka
58/4	83	ost.plocha-manipulační plocha	
59/2	40	ost.plocha-ost.komunikace	
63/2	84	ost.plocha-manipulační plocha	
70/5	508	trvalý travní porost	
70/6	39	trvalý travní porost	
80/1	827	ost.plocha-ost.komunikace	
83/1	523	ost.plocha-ost.komunikace	
83/3	767	ost.plocha-ost.komunikace	
90/1	568	ost.plocha-ost.komunikace	
101	72	ost.plocha-manipulační plocha	
104	194	ost.plocha-manipulační plocha	
118	50	zahrada	
122/2	166	ost.plocha-ost.komunikace	
124	912	ost.plocha-ost.komunikace	
126	216	zahrada	
333/4	161	ost.plocha-manipulační plocha	
677	1 067	ost.plocha-neplodná půda	
685/1	542	ost.plocha-ost.komunikace	
686/8	192	orná půda	
758/2	1 458	ost.plocha-manipulační plocha	
758/5	398	trvalý travní porost	
1218/1	3 750	ost.plocha-ost.komunikace	
1233	4 280	ost.plocha-ost.komunikace	
1238	303	ost.plocha-ost.komunikace	
1239/2	140	ost.plocha-ost.komunikace	
1241/1	774	ost.plocha-ost.komunikace	
1242	151	ost.plocha-ost.komunikace	
1243	219	zahrada	
1244	185	ost.plocha-ost.komunikace	
1245	199	ost.plocha-ost.komunikace	
1246/1	1 508	ost.plocha-ost.komunikace	
1255	280	orná půda	
1256/4	40	ost.plocha-manipulační plocha	
1259/2	275	ost.plocha-ost.komunikace	
1264/1	1 229	ost.plocha-ost.komunikace	
1312/1	537	ost.plocha-ost.komunikace	
1313/1	22	trvalý travní porost	
1313/7	276	trvalý travní porost	





Skuteč

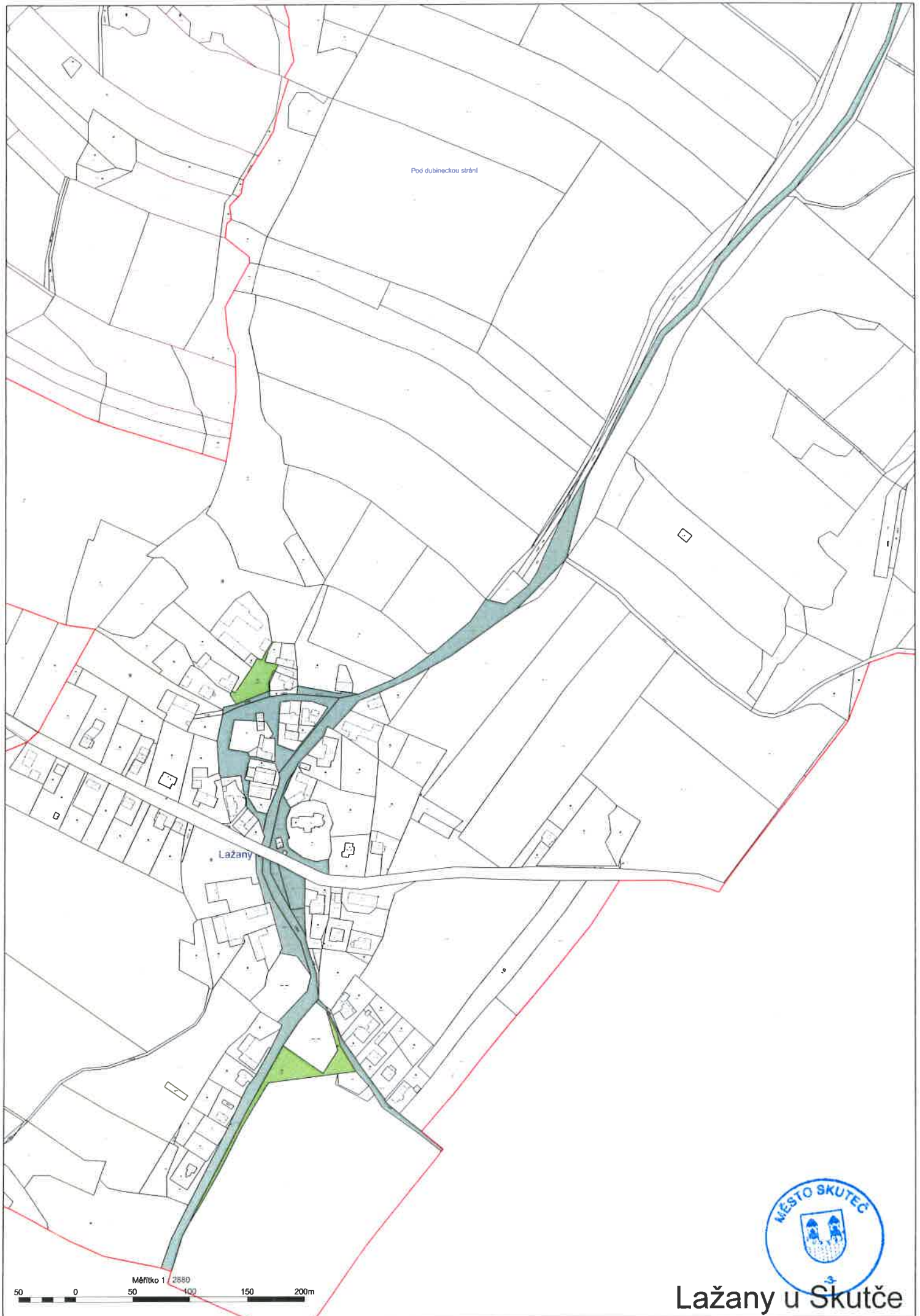


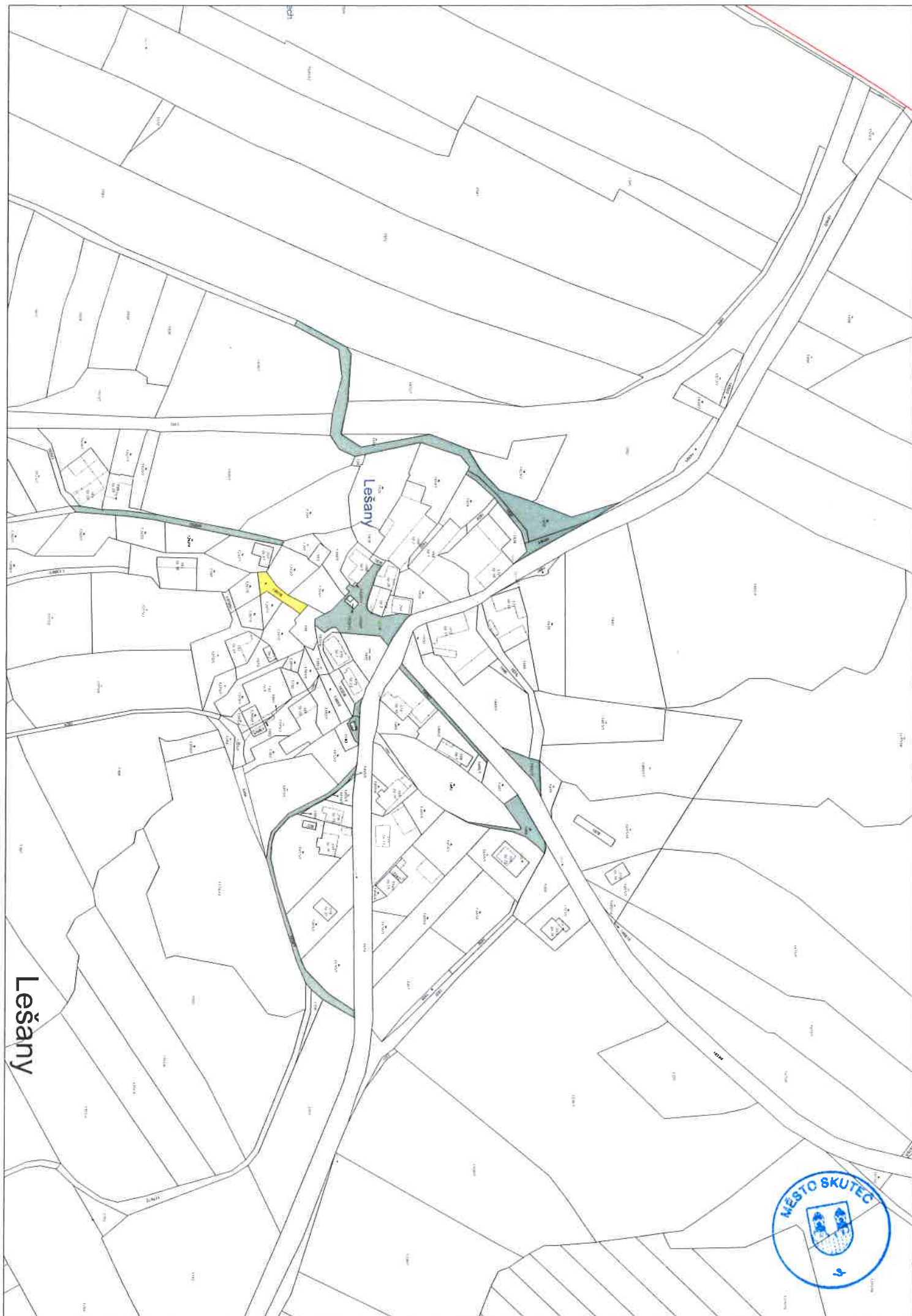


Hněvětiče - Borek



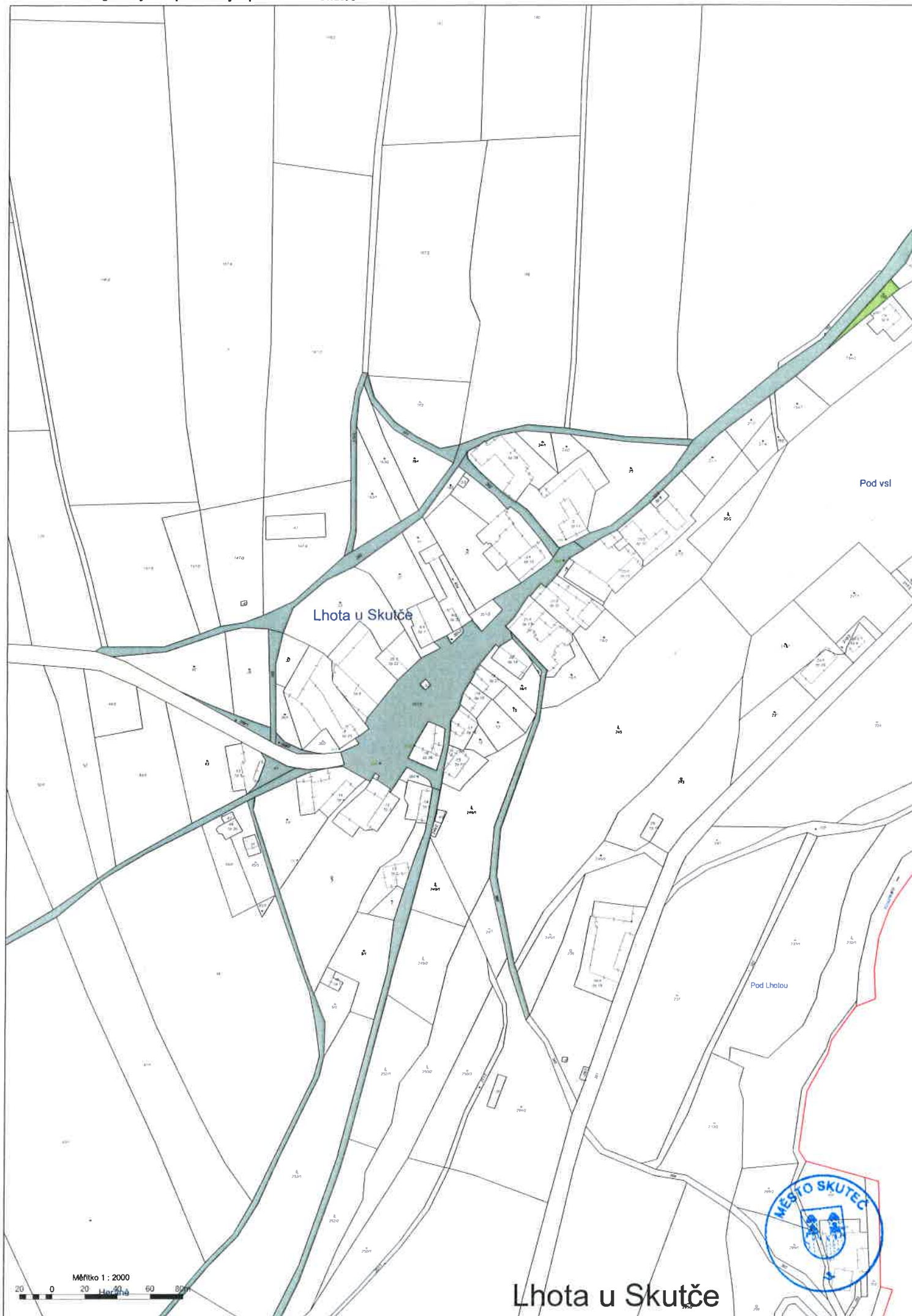






Lešany





Lhota u Skutče


Pod vsí

Pod Lhelou

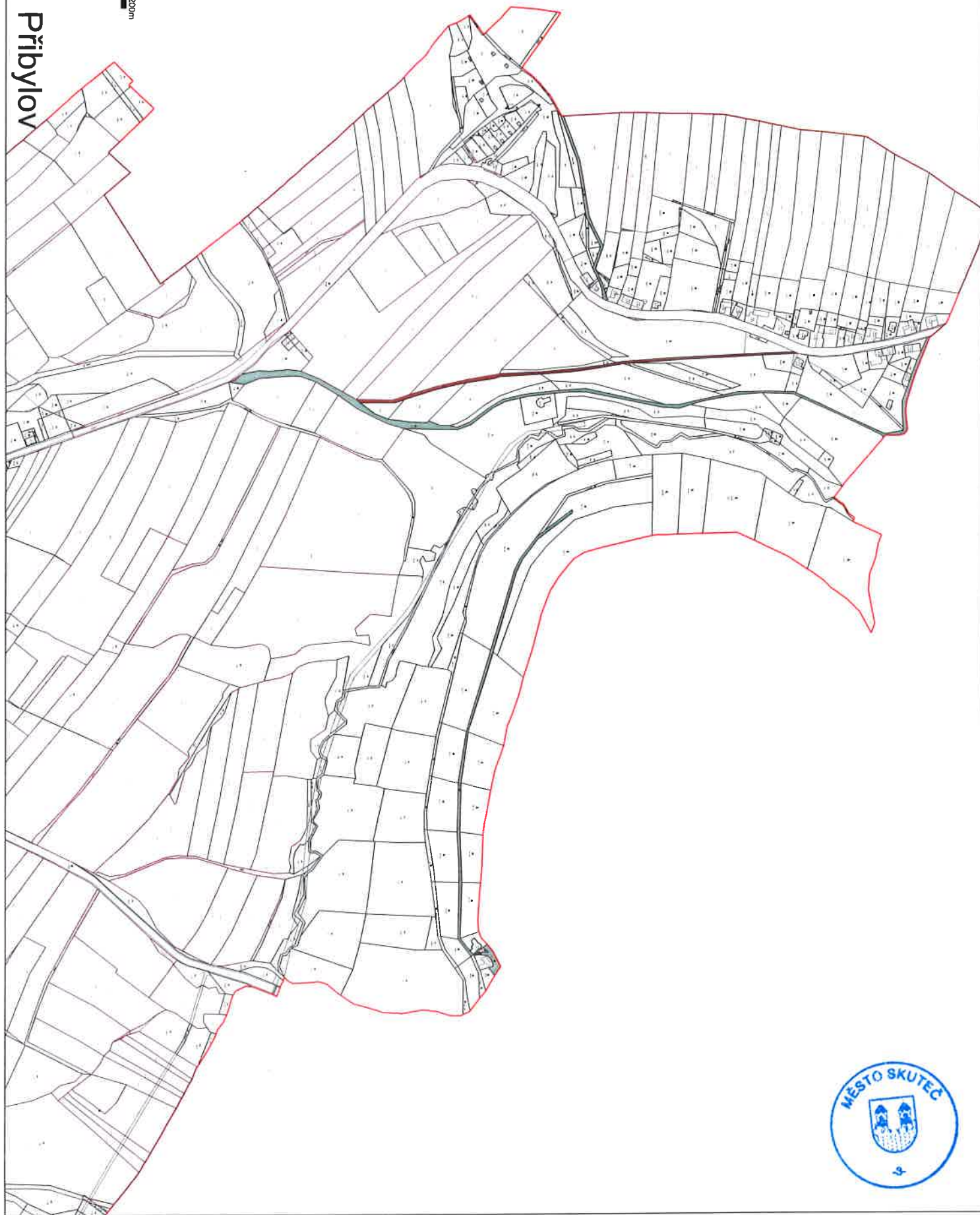


Lhota u Skutče





Příbylov





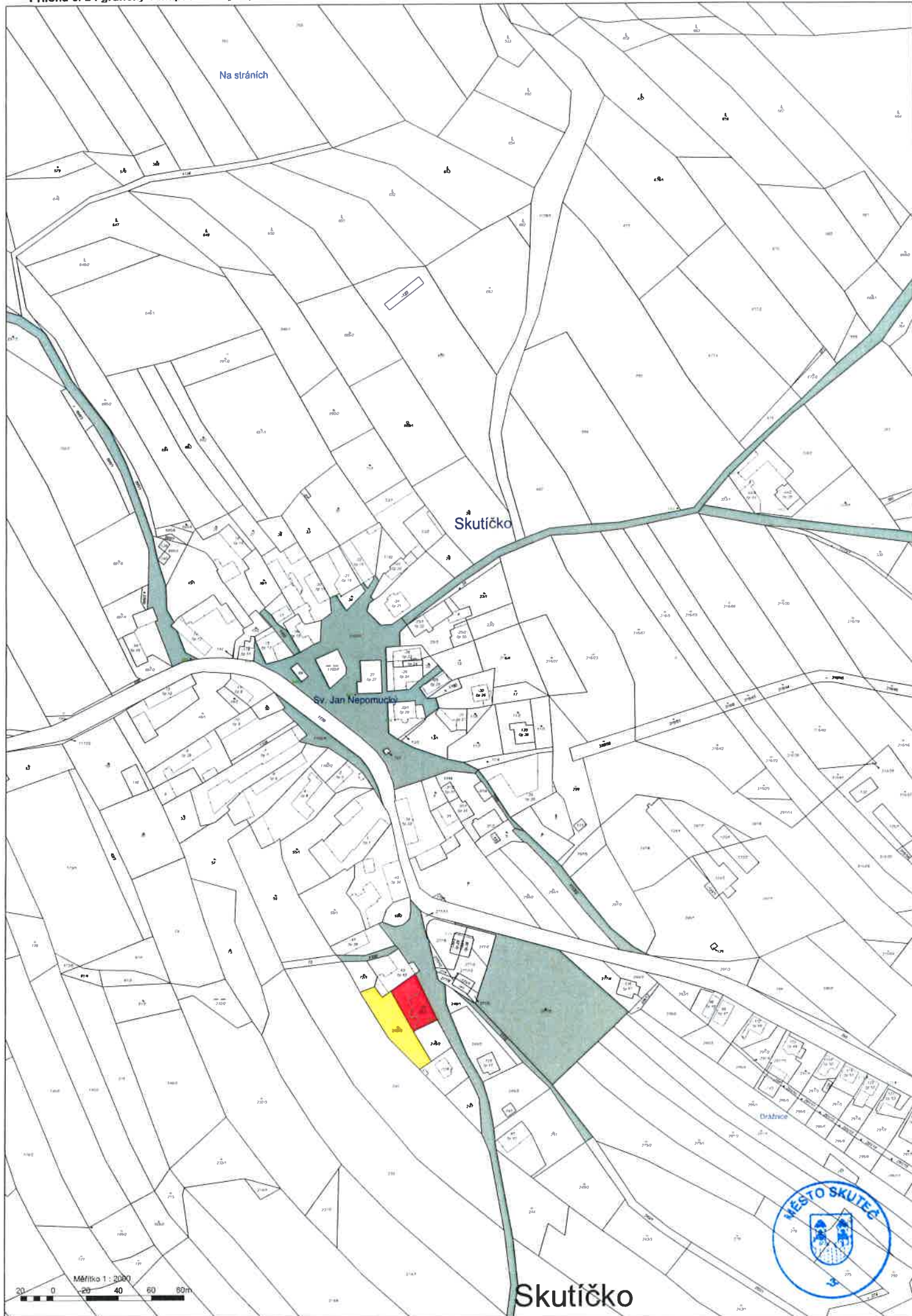
Radčice u Skutče

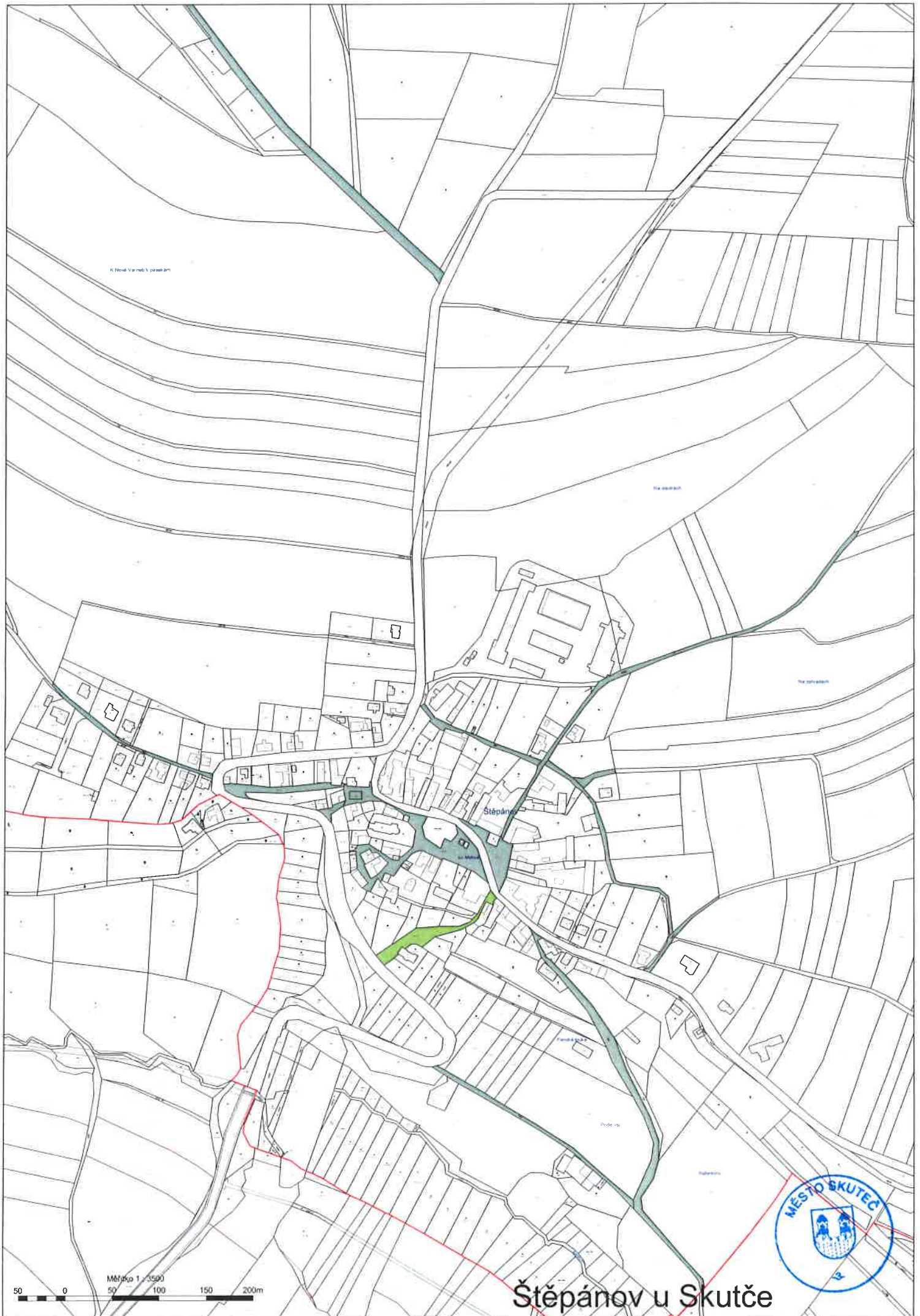
Pod drahaní

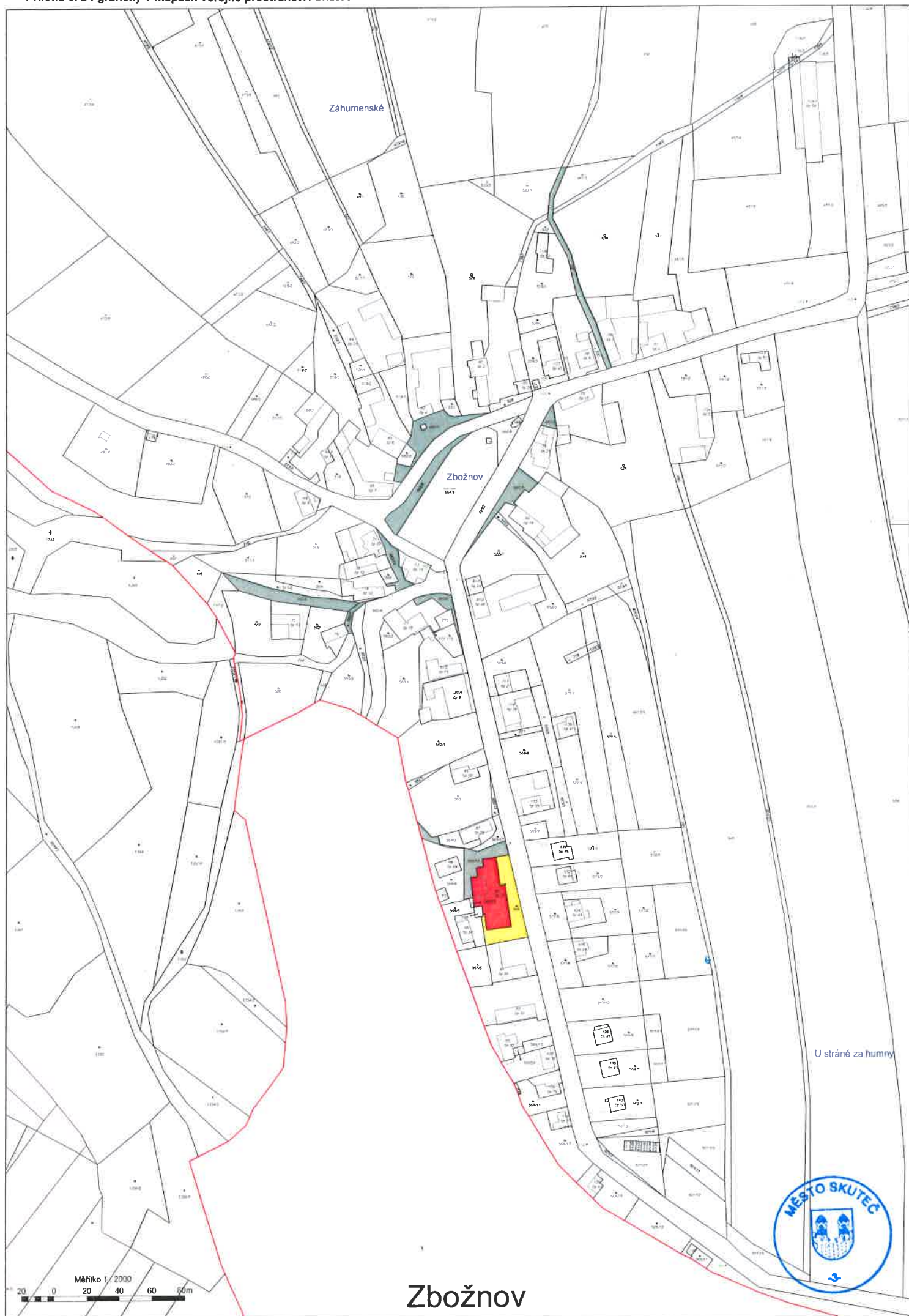
Radčice

Podě vsí

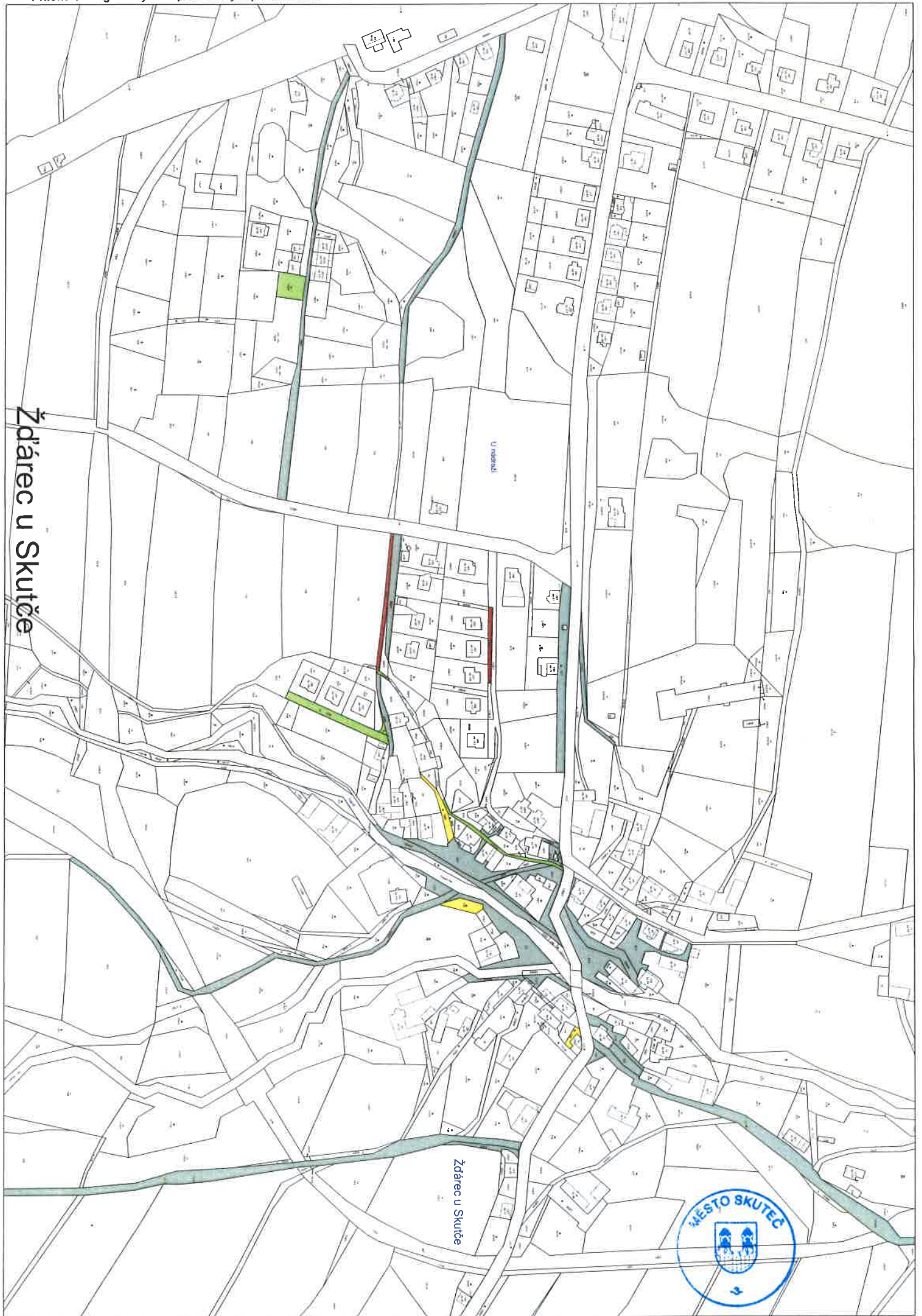








Zbožnov



Zďárec u Skutče

Zďárec u Skutče



Příloha číslo 3: identifikované samoty, město Skuteč

Skuteč	č.p. 442, ulice Heydukova č.p. 612, Bílý Kopeček č.p. 658 (st. 874), Horka (st. 660/2), Horka
část Hněvědice:	č.p. 32 ; č.p. 33 (st. 44) ; č.p. 34 (st. 46) ; č.p. 35 (st. 47) č.p. 36 (st. 48/1) ; č.p. 43 ; č.p. 44 (st.176)
část Hněvědice - Borek:	č.p. 1 (st. 55) ; č.p. 2 (st. 54) ; č.p. 4 (st. 52) ; č.p. 5 (st. 51) ; č.p. 6 (st. 102) ; č.p. 7 (st. 101) ; č.p. 8 (st. 103) č.p. 23 (st. 56) ; č.p. 31 (st.106)
část Lažany:	č.p. 40
část Lešany:	č.p. 12 (st. 159) ; č.p. 13 (st. 160) ; č.p. 14 ; č.p. 21 ; č.p. 22 ; č.p. 24 ; č.p. 34
část Lhota u Skutče:	č.p. 8 (st. 24/2) ; č.p. 19 ; č.p. 20 (st. 28) ; č.p. 21 (st. 29) ; č.p. 23 (st. 31) ; č.p. 24 (st.27) ; č.p. 29 (st. 24/1) ; č.p. 30 ; st. p. 217/2
část Příbylov:	č.p. 558
část Štěpánov:	č.p. 15
část Žďárec u Skutče:	č.p. 37 ; č.p. 38 ; č.p. 105 ;

